

INFORME DE MONITOREO DE MEDIOS*

Fecha: 23/08/2024

Semananº 33

Coordinación de Vigilancia Epidemiológica

*Vigilancia basada en eventos de interés epidemiológico mediante el monitoreo de medios abiertos de comunicación locales y nacionales.

Reporte de eventos:

Amenaza	Tema	Medio	Fecha	Resumen	Liga	Prioridad	Verificación
Social	Venta de alcohol en feria de Tlaltenango	El Sol de Cuernavaca	22 agosto 2024	Para garantizar que la diversión y el esparcimiento sean sanos y seguros, desde el 31 de agosto la Secretaría de Protección y Auxilio Ciudadano de Cuernavaca (Seprac) realizará recorridos por toda la avenida Emiliano Zapata para verificar que los comerciantes, al igual que Protección Civil, tanto aquellos que participan en la feria como los que tienen negocios establecidos, respeten las normas establecidas.	https://www.elsoldecuernavaca.com.mx/lo-cal/feria-de-tlaltenango-en-cuernavaca-venderan-cervezas-12438234.html	Bajo	Ratificado
Social	Marcha en contra del aumento al pasaje	El Sol de Cuernavaca	23 agosto 2024	Al grito de "¡Ni un peso más!" , cientos de personas marcharon desde el Chapitel de El Calvario con dirección al zócalo de Cuernavaca, en rechazo del aumento a la tarifa mínima del transporte público en Morelos.	https://www.elsoldecuernavaca.com.mx/lo-cal/ciudadanos-de-cuernavaca-marchan-contra-el-aumento-al-pasaje-del-transporte-12442019.html	Bajo	Ratificado
Biológico	Casos activos Covid-19	El Sol de Cuernavaca	22 agosto 2024	La Secretaría de Salud de Morelos informó que, hasta la semana epidemiológica 33, Morelos ha registrado un total de mil 888 personas estudiadas acumuladas, con 125 casos confirmados de Covid-19 , seis de ellos activos. El número de defunciones acumuladas es de siete.	https://www.elsoldecuernavaca.com.mx/lo-cal/regreso-a-clases-cuantos-casos-de-covid-19-hay-en-morelos-12440591.html	Bajo	Ratificado
Social	Fugas de agua y baches en Cuernavaca	Diario de Morelos	22 agosto 2024	En la capital morelense, un porcentaje de los baches que se generan es a causa de los trabajos que realiza el Sistema de Agua Potable y Alcantarillado de Cuernavaca (SAPAC), ya que la dependencia admitió que por "cada trabajo que se hace (para reparar una fuga de agua) se genera un bache".	https://www.diariodemorelos.com/noticias/repasan-las-fugas-pero-hacen-baches-reconoce-sapac-problema-tica-en-cuernavaca	Bajo	Ratificado
Social	Marcha en contra del aumento al pasaje	Diario de Morelos	23 agosto 2024	Decenas de ciudadanos y organizaciones sociales salieron a marchar el día de ayer en contra del aumento al pasaje en Morelos. Desde la capital del estado, expresaron que el incremento de cuatro pesos es inviable para la sociedad, ya que las unidades del transporte público están en pésimas condiciones y los choferes enfrentan precariedades laborales.	https://www.diariodemorelos.com/noticias/no-permitir-n-ciudadanos-aumento-al-pasaje-en-morelos	Bajo	Ratificado
Biológico	Prevención de Dengue en escuelas, Temixco.	Diario de Morelos	23 agosto 2024	A través de la Secretaría de Bienestar Social, presidida por Natividad Tapia Castañeda, y la Dirección de Salud, a cargo de Juan Enrique Velázquez, el Ayuntamiento de Temixco ha llevado a cabo una serie de atenciones contra dengue, zika y chikungunya, en varias colonias y delegaciones durante las últimas semanas.	https://www.diariodemorelos.com/noticias/atenden-peticiones-vs-dengue	Bajo	Ratificado
Biológico	Prevención y control de dengue en Temixco.	La Unión	23 agosto 2024	El Ayuntamiento de Temixco, a través de la Secretaría de Bienestar Social , encabezada por la Mtra. Natividad Tapia Castañeda, y la Dirección de Salud , dirigida por el Dr. Juan Enrique Velázquez, ha llevado a cabo diversas acciones de prevención y control de enfermedades en el municipio durante las últimas semanas.	https://www.launion.com.mx/morelos/sociedad/noticias/255566-atenden-reportes-para-control-y-mitigacion-del-dengue-en-temixco.html	Bajo	Ratificado
Biológico	Marcha en Cuernavaca, TSCJN	La Jornada	23 agosto 2024	Magistrados, jueces y trabajadores del Poder Judicial de la Federación del estado de Morelos alistan una «Marcha Pacífica» para este viernes 23 de agosto a partir de las 9:00 horas.	https://www.lajornadamorelos.mx/seguridad-y-justicia/toma-vias-alternas-este-viernes-marchan-contra-reforma-al-poder-judicial/	Bajo	Ratificado



<http://ssm.gob.mx>



Servicios de Salud Morelos



@MorelosSalud

Callejón Borda N°3 Col. Centro C.P. 62000
Teléfono (777) 312 62 31 / 314 33 36 ext. 222

**Calle Gómez Azcárate No. 205, Col. Lomas de la Selva
C.P. 62270, Cuernavaca, Morelos. Tel.: 777 102 25 56**

INFORME DE RIESGOS METEOROLOGICOS

Fecha: 23/08/2024

Semananº33

Coordinación de Vigilancia Epidemiológica

Fuente: Servicio Meteorológico Nacional de México, CONAGUA. <https://proteccioncivil.morelos.gob.mx/>

LLUVIAS PUNTUALES INTENSAS EN ZONAS DE NAYARIT, JALISCO, GUERRERO Y OAXACA

Este día, un **canal de baja presión** sobre la Mesa del Norte y la Mesa Central, aunado al **ingreso de humedad** del océano Pacífico, golfo de México y mar Caribe, además del paso de la **onda tropical No. 18** sobre el centro, sur y el occidente del país, propiciarán lluvias fuertes a muy fuertes en dichas regiones, incluido el Valle de México, así como lluvias puntuales intensas en Nayarit, Jalisco y Guerrero. Otros **canales de baja presión** sobre el sureste mexicano y la península de Yucatán, producirán lluvias fuertes a puntuales muy fuertes en las regiones mencionadas, con lluvias puntuales intensas en Oaxaca. Por otra parte, el **monzón mexicano** originará lluvias fuertes a puntuales muy fuertes en el noroeste de México, así como chubascos en Baja California Sur. *Todas las lluvias pronosticadas, se podrían acompañar con descargas eléctricas, rachas fuertes de viento y caída de granizo.* Finalmente, prevalecerán temperaturas superiores a 40 °C en zonas de la península de Baja California, Baja California Sur, Sonora, Sinaloa, Chihuahua, Coahuila, Nuevo León y Tamaulipas.

Las lluvias fuertes a intensas podrían ocasionar encharcamientos, inundaciones y deslaves, así como incremento en los niveles de ríos y arroyos.

Las rachas de viento podrían derribar árboles y anuncios publicitarios.

Intervalos de chubascos (5 a 25 mm):

Estado de México, Ciudad de México, **Morelos**, Puebla

Temperaturas máximas 30-35 °C:

San Luis Potosí, Puebla (suroeste) y **Morelos**.

Pronóstico en región Mesa Central:

Por la mañana, ambiente fresco y frío en zonas altas de Hidalgo, Tlaxcala y Puebla. Cielo medio nublado y bancos de niebla en zonas serranas. **Durante la tarde, ambiente templado a cálido, y caluroso en el suroeste de Puebla y Morelos.** Cielo nublado con **lluvias puntuales muy fuertes en zonas de Puebla y Morelos**, así como lluvias puntuales fuertes en Guanajuato, *las cuales podrían reducir la visibilidad, ocasionar inundaciones, deslaves y encharcamientos, e incrementar los niveles de ríos y arroyos;* además de lluvias con intervalos de chubascos en Querétaro, Hidalgo y Tlaxcala, todas con descargas eléctricas y posibles granizadas. Viento del este y noreste de 10 a 25 km/h con rachas de 40 a 60 km/h en la región.



Recomendaciones de Protección Civil

LLUVIAS ALTAS E INUNDACIONES:

- Localiza los lugares altos y las rutas por donde puedas llegar a los refugios temporales. Infórmate a través de los medios de comunicación y redes sociales oficiales de los avisos o pronósticos de lluvias.
- Obedece las recomendaciones de las unidades de Protección Civil.
- No invadas las zonas cercanas a los ríos.
- Evita cruzar puentes cuando el nivel del río lo alcance.
- Si habitas en cañadas o laderas muy inclinadas, evita acercarte al río, ya que éste puede arrastrar piedras, lodo, troncos de árboles y otros escombros que pueden causarte daño.
- Práctica con tiempo una evacuación pronta, hacia la zona más segura, alta y cercana. Evita caminar en zonas inundadas
- Evita cruzar cualquier río en vehículo o caminando, y mantente lejos de la corriente.

Nivel de moderado

Existe riesgo meteorológico para la población en general.

Los riesgos se presentan debido a lluvias intensas y prolongadas, que se acumulan en zonas bajas con drenaje deficiente, por las pendientes que son reducidas o por arroyos azolvados. Este tipo de inundaciones se presentan por la topografía del terreno, a que los suelos son impermeables (no permiten la infiltración al suelo) y porque se rebasa la capacidad de conducción de las corrientes de agua, barrancas y apantles. Debido al gran número de barrancas en la Región, existen riesgos de inundación ocasionados por el desbordamiento de las mismas.



<http://ssm.gob.mx>



Servicios de Salud Morelos



@MorelosSalud

Callejón Borda N°3 Col. Centro C.P. 62000
Teléfono (777) 312 62 31 / 314 33 36 ext. 222

**Calle Gómez Azcárate No. 205, Col. Lomas de la Selva
C.P. 62270, Cuernavaca, Morelos. Tel.: 777 102 25 56**

INFORME DE MONITOREO VOLCÁNICO Y SISMOLÓGICO


Fecha: 23/08/2024

Semana N°33

Coordinación de Vigilancia Epidemiológica

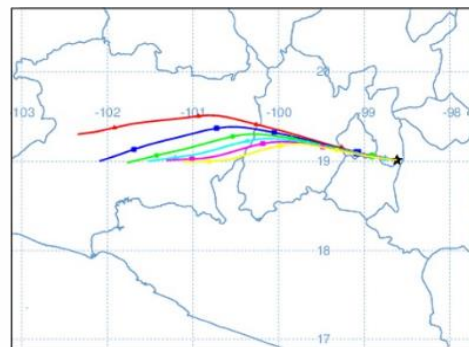
Fuente: Servicio Sismológico Nacional, UNAM. / Centro nacional de Prevención de Desastres (CENAPRED)-SEGOB, SENEAM-SCT y NOAA.

En las últimas 24 horas, mediante los sistemas de **monitoreo del volcán Popocatepetl**, se detectaron **37 exhalaciones**, acompañadas de vapor de agua y gases volcánicos (imagen 1). También ocurrieron **28 minutos de tremor armónico** de muy baja amplitud. Desde las primeras horas de la mañana y **al momento de este reporte se observa una emisión de vapor de agua y gases volcánicos con dirección oeste (O).**

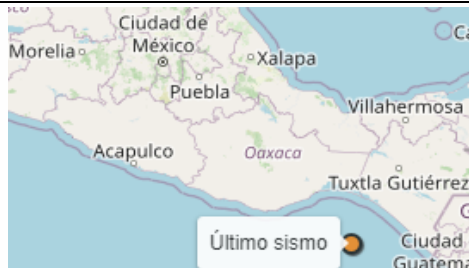
NIVEL DE ALERTA		AMARILLO-FASE 2	RECOMENDACIONES PARA LA FASE AMARILLO FASE 2
		<p>El volcán presenta incremento en su actividad, con explosiones esporádicas:</p> <ul style="list-style-type: none"> Pluma continúa de vapor de agua y gas. Caída de ceniza leves a moderadas en poblaciones cercanas. Lanzamiento de fragmentos incandescentes y posibilidad de flujos piroclásticos de corto alcance asociado a las explosiones. Crecimiento y destrucción de domos de lava. Flujos de lodo o escombros de corto alcance. 	<ol style="list-style-type: none"> Continuar con el radio de seguridad de 12 km, por lo que la permanencia en esa área no está permitida. Controlar el tránsito entre Santiago Xalitlintla y San Pedro Nexapa, vía Paso de Cortés. A las autoridades de Protección Civil, mantener sus procedimientos preventivos, de acuerdo con sus planes operativos. A la población se le recomienda eleva la atención a los avisos de las autoridades de su localidad y se exhorta a no acercarse al volcán, y mucho menos al cráter. Mantenerse fuera de cañadas ante posibles flujos de lodo, principalmente en temporada de lluvias.

PRONOSTICO DE CAIDA DE CENIZA

En caso de una exhalación de ceniza volcánica, el pronóstico de trayectoria hacia el **oeste-noroeste y oeste** (simulando exhalación cada hora en las próximas 6 horas), a su paso por la zona sureste, centro, oeste y centro-oeste del Estado de México; **zona nor-noreste y nor-noroeste del estado de Morelos**; zona sureste, sur y suroeste de la Ciudad de México y zona este-noreste del estado de Michoacán, para las **primeras 12 horas de pronóstico** (de las 14:00 a las 02:00 hora local). Posteriormente, para las **últimas 12 horas de pronóstico** (de las 02:00 a las 14:00 hora local del día siguiente), las trayectorias continuarían en la zona centro-oeste, oeste y oeste-suroeste del Estado de México y zona este-noreste, este, este-sureste, centro-norte, centro y oeste del estado de Michoacán.



SIN REPORTE DE POBLACION AFECTADA AL MOMENTO DE ESTE REPORTE

SISMOS	<p>Se registró sismo de magnitud de 4.0 grados Richter, a las 00:38:16 hrs con localización del epicentro a 149 km al suroeste de Tonalá, Chiapas.</p> <p>NO PERCIBIDO EN EL ESTADO DE MORELOS.</p>		
	<p>REPORTE DE DAÑOS A LA POBLACION</p> <table><tr><td><p>PROTECCIÓN CIVIL</p></td><td><p>Sin reporte de daños a la población ni a la infraestructura en salud.</p></td></tr></table>		<p>PROTECCIÓN CIVIL</p>
<p>PROTECCIÓN CIVIL</p>	<p>Sin reporte de daños a la población ni a la infraestructura en salud.</p>		



<http://ssm.gob.mx>



Servicios de Salud Morelos



@MorelosSalud

Callejón Borda N°3 Col. Centro C.P. 62000
Teléfono (777) 312 62 31 / 314 33 36 ext. 222

**Calle Gómez Azcárate No. 205, Col. Lomas de la Selva
C.P. 62270, Cuernavaca, Morelos. Tel.: 777 102 25 56**

INFORME DE MONITOREO DE TEMPERATURAS Y CALIDAD DEL AIRE

Fecha: 23/08/2024

Semana N°33

Coordinación de Vigilancia Epidemiológica

Fuente: Comisión Estatal de Agua (CEAGUA)

**PRONOSTICO DE TEMPERATURAS POR
MUNICIPIO**

Municipio	Min.	Max.	Municipio	Min.	Max.
Amacuzac	18°	31°	Tepalcingo	19°	32°
Cuautla	18°	30°	Ayala	19°	30°
Jiutepec	17°	31°	Huitzilac	12°	21°
Temixco	17°	31°	Tepoztlán	15°	26°
Tlaltizapan	18°	30°	Zacualpan	16°	26°
Axochiapan	20°	33°	Tlaquitenango	20°	35°
Cuernavaca	16°	26°	Puente de Ixtla	20°	34°
Jojutla	20°	34°			

**TEMPERATURAS MÁXIMAS Y MÍNIMAS,
ULTIMAS 24 HRS**

Mínimas

Huitzilac	12° 21°
Tetela del Volcán	11° 22°
Totolapan	13° 24°
Ocuituco	13° 24°

Máximas

Tlaquitenango	20° 35°
Jojutla	20° 34°
Axochiapan	20° 33°
Zacatepec	18° 31°

CALIDAD DEL AIRE

ÍNDICE AIRE Y SALUD

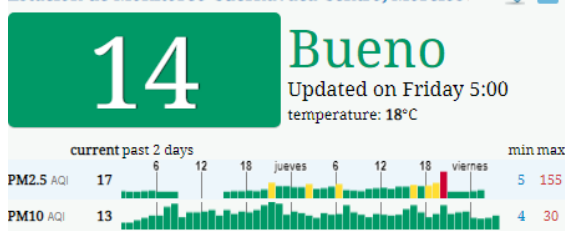
NIVEL DE RIESGO ASOCIADO

RECOMENDACIONES

**GRUPOS
SENSIBLES**

**PARA TODA
LA
POBLACIÓN**

Estación de Monitoreo Cuernavaca Centro, Morelos.



Bajo

**Se considera que el
riesgo es mínimo.**

**Disfruta las actividades al
aire libre.**



<http://ssm.gob.mx>



Servicios de Salud Morelos



@MorelosSalud

Callejón Borda N°3 Col. Centro C.P. 62000
Teléfono (777) 312 62 31 / 314 33 36 ext. 222

**Calle Gómez Azcárate No. 205, Col. Lomas de la Selva
C.P. 62270, Cuernavaca, Morelos. Tel.: 777 102 25 56**

INFORME DE MONITOREO EPIDEMIOLÓGICO

Fecha: 23/08/2024

Semanan°33

Coordinación de Vigilancia Epidemiológica

Fuente: Jurisdicciones Sanitarias del estado de Morelos.

JURISDICCION SANITARIA I:

AL MOMENTO DE ESTE REPORTE Y COMO PARTE DEL SEGUIMIENTO A LOS CASOS DE IMPORTANCIA EPIDEMIOLOGICA **LA UIES ESTATAL NO HA RECIBIDO INFORME DE EVENTOS EXTRAORDINARIOS DE NOTIFICACION INMEDIATA** POR PARTE DE LA JURISDICCION SANITARIA DE:

- **Mpox**

JURISDICCION SANITARIA II:

AL MOMENTO DE ESTE REPORTE Y COMO PARTE DEL SEGUIMIENTO A LOS CASOS DE IMPORTANCIA EPIDEMIOLOGICA **LA UIES ESTATAL NO HA RECIBIDO INFORME DE EVENTOS EXTRAORDINARIOS DE NOTIFICACION INMEDIATA** POR PARTE DE LA JURISDICCION SANITARIA DE:

- **Mpox**

JURISDICCION SANITARIA III:

AL MOMENTO DE ESTE REPORTE Y COMO PARTE DEL SEGUIMIENTO A LOS CASOS DE IMPORTANCIA EPIDEMIOLOGICA **LA UIES ESTATAL NO HA RECIBIDO INFORME DE EVENTOS EXTRAORDINARIOS DE NOTIFICACION INMEDIATA** POR PARTE DE LA JURISDICCION SANITARIA DE:

- **Mpox**

Alerta epidemiológica - SARS-CoV-2, influenza y otros virus respiratorios en la Región de las Américas

5 de agosto del 2024

Ante la circulación concurrente o de forma consecutiva de diferentes virus respiratorios, como el SARS-CoV-2, la influenza y el virus sincitial respiratorio (VSR), la Organización Panamericana de la Salud / Organización Mundial de la Salud (OPS/OMS) recomienda a los Estados Miembros mantener una vigilancia constante, contribuir con la vigilancia genómica regional para detectar precozmente la circulación de variantes de preocupación y al mismo tiempo mantener actualizados los planes de preparación y respuesta del sistema de atención de salud a todos los niveles para responder a un posible incremento de casos ambulatorios, hospitalizaciones y defunciones, así como continuar con los esfuerzos para aumentar la proporción de personas vacunadas, principalmente en poblaciones vulnerables y de alto riesgo.

En México, al comparar la curva epidémica de casos del 2024 con los últimos cuatro años, utilizando información de las Unidades de Salud Monitoras de Enfermedad Respiratoria Viral (USMER) y casos confirmados por RT-qPCR, se observa una **carga de enfermedad viral asociada a COVID-19 menor en comparación con los años previos**. Con la información preliminar acumulada (SE 1-29) del 2024, se reporta un 37% menos de casos en comparación con el mismo periodo del 2023. Los mayores de 65 años son el grupo más afectado, con una tasa de incidencia de 16.35 por 100,000 habitantes.

Fuente: Organización Panamericana de la Salud / Organización Mundial de la Salud. Alerta epidemiológica: SARS-CoV-2, influenza y otros virus respiratorios en la Región de las Américas. Washington, D.C.: OPS/OMS; 2024. <https://www.who.int/emergencies/disease-outbreak-news/item/2024-DON527>



<http://ssm.gob.mx>



Servicios de Salud Morelos



@MorelosSalud

Callejón Borda N°3 Col. Centro C.P. 62000
Teléfono (777) 312 62 31 / 314 33 36 ext. 222

**Calle Gómez Azcárate No. 205, Col. Lomas de la Selva
C.P. 62270, Cuernavaca, Morelos. Tel.: 777 102 25 56**